АКАДЕМИЯ НАУК СССР
СИБИРСКОЕ ОТДЕЛЕНИЕ
ИНСТИТУТ МЕРЗЛОТОВЕДЕНИЯ

# МЕРЗЛОТНО-ЛАНДШАФТНАЯ КАРТА ЯКУТСКОЙ АССР

## Масштаб 1:2 500 000


Редакционная коллегия

Главный редактор: П.И.Мельников, академик
Заместители главного редактора: Н.А.Гросвальд, доктор географических наук
Т.Д.Сысоев

Члены редакционной коллегии:
И.В.Климовский, кандидат географических наук
А.Н.Федоров
М.М.Шац, кандидат географических наук
Ю.В.Шумилов, доктор геолого-минералогических наук



Специальное содержание карты разработали: Т.А.Ботулу, кандидат географических наук И.С.Васильев, С.П.Варламов, С.П.Гиляхинов, И.В.Дорофеев, А.Н.Федоров-руководитель авторского коллектива при участии Ю.С.Вальковой, В.В.Самсоновой, М.Н.Тарасовой по материалам Института мерзлотоведения СО АН СССР, Института географии СО АН СССР и Института биологии ЯФ СО АН СССР


## ЗОНАЛЬНОСТЬ РАСПРОСТРАНЕНИЯ И РЕГИОНАЛЬНЫЕ ОСОБЕННОСТИ МНОГОЛЕТНЕЙ КРИОЛИТОЗОНЫ

Масштаб 1:12 000 000

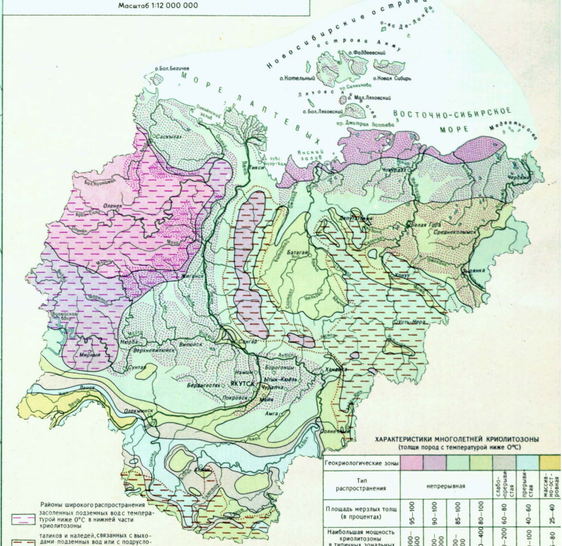


Районы широкого распространения
- засоленных подземных вод с температурой ниже 0°С в нижней части криолитозоны
- таликов и надедж, связанных с выходами подземных вод или с подрусловыми речными потоками в крупных и мелких долинах
- лесовых комплексов (покровные суглинки и супеси, промываемые мощными повторно-жильными льдами)

### ХАРАКТЕРИСТИКИ МНОГОЛЕТНЕЙ КРИОЛИТОЗОНЫ
(толщи пород с температурой ниже 0°С)

| Геокриологические зоны | | | | | | |
|---|---|---|---|---|---|---|
| Тип распространения | непрерывная | | | слабо-прерывистая | прерывистая | |
| Площадь мерзлых толщ (в процентах) | 95–100 | 90–100 | 85–100 | 65–80 | 40–60 | 25–40 |
| Наибольшая мощность криолитозоны в типичных зональных условиях (м) | 1500–1000 | 700–1000 | 400–600 | 150–300 | 50–100 | 25–50 |
| Наименьшая температура грунта в слое годовых сезонных колебаний (°С) | 9–11 | 5–8 | 2–12 | 1–5 | 1–3 | 0,5–1,5 |

Специальное содержание карты разработано кандидатом географических наук Л.А. Соловьевым при участии Т.А.

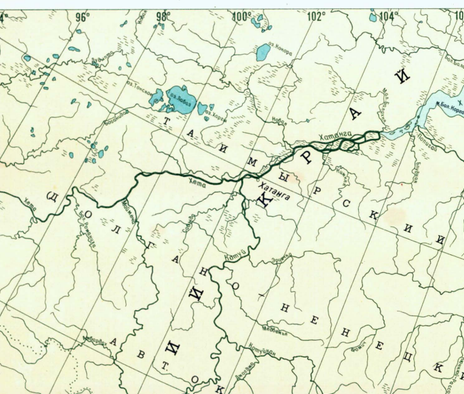


## АДМИНИСТРАТИВНО-ТЕРРИТОРИАЛЬНОЕ ДЕЛЕНИЕ ЯКУТСКОЙ АССР

Масштаб 1:15 000 000

### РАЙОНЫ И РАЙОННЫЕ ЦЕНТРЫ

| № на карте | Наименование района | Наименование районного центра |
|---|---|---|
| 1 | Абыйский | пгт Белая Гора |
| 2 | Аллаиховский | г. Аллах-Юнь |
| 3 | Алексеевский | с. Мэтэ-Хочо |
| 4 | Анабарский | пгт Чекурдах |
| 5 | Амгинский | с. Амга |
| 6 | Анабарский | с. Саскылах |
| 7 | Булунский | пгт Тикси |
| 8 | Верхнеколымский | с. Верхнеколымск |
| 9 | Верхоянский | г. Верхоянск |
| 10 | Вилюйский | пгт Батагай |
| 11 | Горный | г. Вилюйск |
| 12 | Жиганский | с. Жиганск |
| 13 | Кобяйский | пгт Сангар |
| 14 | Ленский | г. Ленск |
| 15 | Мегино-Кангаласский | с. Майя |
| 16 | Мирнинский | г. Мирный |
| 17 | Момский | с. Хонуу |
| 18 | Нерюнгринский | г. Нерюнгри |
| 19 | Нижнеколымский | пгт Усть-Нера |
| 20 | Оймяконский | с. Усть-Нера |
| 21 | Олекминский | г. Олекминск |
| 22 | Оленекский | пгт Хатырык-Хомо |
| 23 | Среднеколымский | с. Среднеколымск |
| 24 | Сунтарский | с. Сунтар |
| 25 | Таттинский | пгт Хандыга |
| 26 | Усть-Алданский | г. Борогонцы |
| 27 | Усть-Майский | пгт Усть-Мая |
| 28 | Усть-Янский | пгт Депутатский |
| 29 | Чурапчинский | с. Чурапча |
| 1 | Городской округ, подчиненная городскому Совету г. Якутска | |
| 2 | Городской округ, подчиненная городскому Совету г. Мирного | |
| 3 | Районный Совет г. Мирного (район не образован. Территория района подчинена городскому Совету народных депутатов. Административно-территориальное деление дано по состоянию на июль 1990 г.) | |

## ПРИРОДНЫЕ КОМПЛЕКСЫ И ИХ МЕРЗЛОТНЫЕ ХАРАКТЕРИСТИКИ

### РАСПРОСТРАНЕНИЕ ТИПОВ ЛАНДШАФТОВ

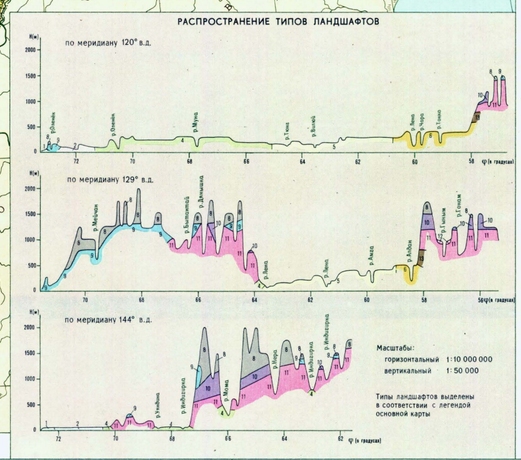


Масштабы:
горизонтальный 1:10 000 000
вертикальный 1:50 000

Типы ландшафтов выделены в соответствии с легендой основной карты

## МЕРЗЛОТНО-ЛАНДШАФТНОЕ РАЙОНИРОВАНИЕ

**А СТРАНА СРЕДНЯЯ СИБИРЬ**

I Группа тундровых провинций сплошного распространения многолетнемерзлых пород
- 1 Анабаро-Оленекская озерно-термокарстовая провинция

II Группа северотаежных провинций сплошного распространения многолетнемерзлых пород
Провинции
- 1 Анабаро-Оленекская зандровая
- 2 Аргаласинская зандровая
- 3 Оленекская увалистая
- 4 Эйикская водораздельно-маревая
- 5 Нижнеленская озерно- термокарстовая
- 6 Приленская моренная
- 7 Приалданская моренно-зандровая

III Группа провинций с горнотундровыми и горнолесными природными комплексами сплошного распространения многолетнемерзлых пород
Провинции
- 1 Анабарская плоскогорная
- 2 Хара-Тасская плоскогорная
- 3 Кыстыкская грядово-ступенчатая
- 4 Верхневилюйская столово-останцовая

IV Группа среднетаежных провинций сплошного распространения многолетнемерзлых пород
Провинции
- 1 Тунгусско-Ботуобинская ступенчато-грядовая
- 2 Средневилюйская полого-увалистая
- 3 Вилюйская аласная
- 4 Лено-Вилюйская полого-волнистая
- 5 Лено-Амгинская аласная
- 6 Лено-Алданская карстовая
- 7 Амгино-Алданская полого- увалистая

V Группа среднетаежных провинций прерывистого распространения многолетнемерзлых пород
Провинции
- 1 Нюе-Олекминская увалистая
- 2 Олекмо-Алданская увалистая

VI Группа среднетаежных провинций островного распространения многолетнемерзлых пород
- 1 Приленская увалистая провинция

**Б СТРАНА ГОР ЮЖНОЙ СИБИРИ**

I Группа провинций с преобладанием горнередколесных природных комплексов прерывистого распространения многолетнемерзлых пород
- 1 Олекмо-Чарская низкогорная провинция

II Группа провинций с горнотаежными и горнередколесными природными комплексами прерывистого распространения многолетнемерзлых пород
Провинции
- 1 Олекмо-Тимптонская плоскогорная
- 2 Чульманская плоскогорная

III Группа провинций с преобладанием горнередколесных и подгольцовых природных комплексов сплошного и прерывистого распространения многолетнемерзлых пород
Провинции
- 1 Становая среднегорная
- 2 Тимптоно-Учурская среднегорная

**В СТРАНА СЕВЕРО-ВОСТОЧНАЯ СИБИРЬ**

I Группа провинций арктическо-тундровых островов сплошного распространения многолетнемерзлых пород
- 1 Провинция Новосибирских островов

II Группа тундровых провинций сплошного распространения многолетнемерзлых пород
Провинции
- 1 Дельта Лены
- 2 Нижнеленская озерно- термокарстовая
- 3 Нижнеиндигирская озерно-термокарстовая
- 4 Алазее- Колымская озерно-термокарстовая

III Группа северотаежных провинций сплошного распространения многолетнемерзлых пород
Провинции
- 1 Абыйская озерно-термокарстовая
- 2 Кольымская озерно-термокарстовая

IV Группа провинций с преобладанием горнотундровых природных комплексов сплошного распространения многолетнемерзлых пород
Провинции
- 1 Кряжи Прончищева и Чекановского
- 2 Хараулахская низкогорная
- 3 Куларская низкогорная
- 4 Полоусненская низкогорная
- 5 Кондаковско -Улахансисская низкогорная
- 6 Северо-Анюйская низкогорная

V Группа провинций с преобладанием горнередколесных природных комплексов сплошного распространения многолетнемерзлых пород
Провинции
- 1 Приверхоянская моренная
- 2 Янская плоскогорная
- 3 Адыче- Эльгинская плоскогорная
- 4 Оймяконская плоскогорная
- 5 Алазейская плоскогорная
- 6 Нерская плоскогорная
- 7 Южногирская низкогорная

VI Группа провинций с горнотундровыми и горнередколесными природными комплексами сплошного распространения многолетнемерзлых пород
Провинции
- 1 Оруганская среднегорная
- 2 Верхоянская среднегорная
- 3 Сетте-Дабанская среднегорная
- 4 Сунтар-Хаятинская среднегорная
- 5 Черская среднегорная
- 6 Момская среднегорная

VII Группа провинций с преобладанием горнередколесных и северотаежных природных комплексов сплошного распространения многолетнемерзлых пород
- 1 Момо-Селенняхская межгорно- котловинная провинция

Границы
- стран (А, Б, В)
- групп провинций (I, II...)
- провинций (1, 2, 3, ...)
- типов ландшафтов
- типов местности

Мерзлотные характеристики природных комплексов

Области сплошного распространения многолетнемерзлых пород
-3,0…-8,0(-4,0…-7,0) / 0,2–1,3 (0,4–0,8) — Температура пород на подошве слоя годовых колебаний (°С) / Мощность сезонноталого слоя (м)

Области прерывистого и островного распространения многолетнемерзлых пород
0…-2 / 0…-3 — Температура пород на подошве слоя годовых колебаний (°С)
СТС 0,5–2,5 / СМС 2,0–5,0 (2,5–3,5) — Мощность сезонноталого и сезонномерзлого слоев (м)

В скобках даны преобладающие величины

Буквами обозначены:
- П песок
- С суглинок, супесь
- Т торф
- ПГ песчано-гравийный
- Пщ песок щебнистый
- Сщ суглинок щебнистый
- ВГЗ валунно-галечный с заполнителем
- ГОЗ грубообломочный с заполнителем
- СТС сезонноталый слой
- СМС сезонномерзлый слой

| Типы местности | Обозначения на карте | Стратиграфо-генетические комплексы | Преобладающие криогенные текстуры и залежеобразующие льды | Объемная льдистость (в процентах, в скобках с учетом полигонально-жильного льда) | Основные криогенные процессы |
|---|---|---|---|---|---|
| Маршевый | | Морской (m II,III,IV) | Слоистые, линзовидные, сетчатые (торф, суглинок, супесь), массивные (песок), редко пластовые льды и маломощные полигонально-жильные льды | Т 65–80 / С 40–55 / П 35–45 | Морозобойное растрескивание, термокарст |
| Низкотеррасовый (современных долин крупных рек) | | Аллювиальный (a IV,III–IV) | Слоистые, линзовидные, сетчатые (торф, суглинок, супесь), массивные (песок), системы маломощных полигонально-жильных льдов | Т 65–80 (70–85) / С 35–65 (40–75) / П 30–50 | Морозобойное растрескивание, термокарст, пучение |
| Мелководинный | | Аллювиальный (a IV) | Слоистые, линзовидные, сетчатые (торф,суглинок, супесь), массивные (песок), системы маломощных полигонально-жильных льдов | Т 65–85 (70–90) / С 35–65 (45–75) / П 30–45 | Морозобойное растрескивание, термокарст, пучение |
| Песчано-грядовый средне-высотных террас | | Аллювиальный (a II–III) с фрагментами эолового (v III–IV) | Массивные, линзовидные (песок), редко пластовые льды | П 30–45 | Морозобойное растрескивание, термосуффозия |
| Межгрядово-низинный средневысотных террас | | Биогенный, аллювиаль-ный ( b IV, a II–III ) | Слоистые, линзовидные, сетчатые (торф, суглинок, супесь), массивные (песок), редко маломощные полигонально-жильные льды | Т 65–85 / С 45–60 / П 35–45 | Морозобойное растрескивание, термокарст, пучение |
| Межаласный | | Озерно-аллювиальный, местами аллювиальный (la I–III, a I–III) | Слоистые, линзовидные,сетчатые, поясковые льды (суглинок, супесь), массивные (песок), системы мощных полигонально-жильных льдов | С 35–65 (45–85) / П 30–45 (40–70) | Термокарст |
| Аласный | | Термокарстовый (t IV) | Слоистые, линзовидные, сетчатые, поясковые, базальные (торф, суглинок, супесь), массивные (песок), маломощные полигонально-жильные льды | Т 65–90 (70–95) / С 55–60 (45–70) / П 30–45 | Морозобойное растрескивание, пучение, термокарст |
| Древнетеррасовый песчано-галечниковый | | Аллювиальный (a $N_2$–$Q_1$) | Массивные, корковые (песчано-гравийный), местами линзовидные | ПГ 25–35 | Морозобойное растрескивание |
| Западный | | Флювиогляциальный (f II–III) | Массивные (песок), корковые,базальные (валунно-галечный с заполнителем), местами линзовидные (суглинок, супесь) и маломощные полигонально-жильные льды | С 45–65 (50–75) / П 35–45 / ВГЗ 30–55 | Морозобойное растрескивание, термокарст |
| Моренный | | Гляциальный (g,fg,gf II,III) | Корковые, базальные (валунно-галечный с заполнителем), местами линзовидные, сетчатые (суглинок, супесь) и системы мощных полигонально- жильного льда | С 45–65 (50–75) / П 30–50 / ГОЗ 25–45 | Морозобойное растрескивание, термокарст |
| Плакорный | | Элювиальный, элювиально-делювиальный (e,ed), коренные породы | Слоистые, линзовидные (суглинок, супесь),массивные (песок), корковые (грубообломочный с заполнителем),трещинные (коренные) | С 35–55 / П 30–50 / ГОЗ 25–45 | Морозобойное растрескивание |
| Приводораздельный слабодренированный | | Биогенный, элювиальный (b IV,e,ed) | Слоистые, линзовидные, сетчатые (торф, суглинок, супесь), массивные (песок), системы маломощных полигонально-жильных льдов | Т 65–85 (70–90) / С 45–65 / П 30–45 | Термокарст, пучение |
| Склоновый | | Комплекс склоновых отложений (d,dc,dc1, коренные породы | Слоистые, линзовидные (суглинок, супесь),массивные (песок), корковые, базальные, гольцовый лед (грубообломочный с заполнителем), трещинные (коренные) | С 30–65 / П 30–50 / ГОЗ 30–50 | Криогенное крип, солифлюкция, морозобойное растрескивание, кубумы |
| Горно- привершинный | | Элювиально-делювиальный (e,ed) | Трещинные (коренные), базальные, корковые, сетчатые, гольцовый лед (грубообломочный с заполнителем) | ГОЗ 25–45 | Криогенное выветривание, морозная сортировка |
| Плоскогорно–привершинный | | Элювиальный, элювиально-делювиальный (e,ed), коренные породы | Слоистые, линзовидные, корковые (суглинок щебнистый), массивные (песок щебнистый), базальные, сетчатые, гольцовый лед (грубообломочный с заполнителем),трещинные(коренные) | Сщ 25–45 / Пщ 25–35 / ГОЗ 25–45 | Криогенное выветривание, морозная сортировка |
| Плоскогорный слабодренированный | | Биогенный, элювиальный (b IV,e) | Слоистые, линзовидные, сетчатые (торф, суглинок, супесь), массивные (песок), системы маломощных полигонально-жильных льдов | Т 75–90 (80–95) / С 45–65 / П 30–40 | Термокарст, пучение |
| Горно-склоновый | | Комплекс склоновых отложений (c,dc,ds), коренные породы | Слоистые, линзовидные, корковые (суглинок щебнистый), массивные (песок щебнистый), базальные, сетчатые, гольцовый лед(грубообломочный с заполнителем),трещинные(коренные) | Сщ 30–50 / Пщ 25–45 / ГОЗ 25–65 | Криогенное выветривание, кромки, солифлюкция, крипетный крип |
| Предгорный зандровый | | Флювиогляциальный (f II–III) | Массивные (песок),корковые, базальные (валунно-галечный с заполнителем), местами линзовидные (суглинок, супесь) и маломощные полигонально-жильные льды | нет сведений | Морозобойное растрескивание, термокарст |
| Предгорный моренный | | Гляциальный (g III) | Корковые, базальные (валунно-галечный с заполнителем), местами линзовидные, сетчатые (суглинок, супесь) и системы мощных полигонально-жильных льдов | нет сведений | Морозобойное растрескивание, термокарст |
| Горно-долинный террасовый | | Озерно-аллювиальный (la III) | Слоистые, линзовидные, сетчатые, поясковые (торф, суглинок, супесь), массивные (песок),системы мощных полигонально-жильных льдов | Т 65–80 (70–95) / С 50–70 (65–80) / ПГ 25–35 | Термокарст |
| Ледниково-долинный | | Гляциальный (gIII) | Линзовидные, корковые, базальные (валунно-галечный с заполнителем) | ВГЗ 25–40 | Морозобойное растрескивание, термокарст |
| Горно-долинный | | Аллювиальный (aIV) | Слоистые, линзовидные, сетчатые (торф, суглинок, супесь), массивные, корковые (песчано-гравийный), местами мало-мощные полигонально-жильные льды | Т 65–90 (70–95) / С 45–65 (50–75) / ПГ 25–45 | Морозобойное растрескивание, термокарст, пучение |

### ХАРАКТЕР РАСПРОСТРАНЕНИЯ МНОГОЛЕТНЕМЕРЗЛЫХ ПОРОД ПО ТИПАМ ЛАНДШАФТОВ

| Широтно-зональные: Тундровые | | Таежные: Арктические | Типичные | Южные | Северные | Средние | Высотно-поясные: Горные и арктические пустыни | Горные тундры | Подгольцовые кустарниковые заросли | Горные редколесья | Горнотаежные | Интразональные: Тундровые | Таежные: Северотаежные | Среднетаежные | Горнотаежные | Горнотундровые | Водораздельно-маревые: Тундровые | Таежные: Северотаежные | Среднетаежные | Горнотаежные |
|---|---|---|---|---|---|---|---|---|---|---|---|---|---|---|---|---|---|---|---|---|
| Характер распространения | Сплошное | | | | | Прерывистое | Островное | Сплошное | | | | Прерывистое | | Островное | Сплошное с подрусловыми таликами | | Прерывистое | Островное | Сплошное с подрусловыми таликами | | Прерывистое | Сплошное с подрусловыми таликами | Сплошное с подозерными таликами | | | |
| | 1 | 2 | 3 | 4 | 5 | 6 | 7 | 8 | 9 | 10 | 11 | 12 | 13 | 14 | 15 | 16 | 17 | 18 | 19 | 20 | 21 | 22 | 23 | 24 | 25 | 26 |
| Маршевый | | | | | | | | | | | | | | | | | | | | | | | | | | |
| Низкотеррасовый (современных долин крупных рек) | | | | | | | | | | | | | | | | | | | | | | | | | | |
| Мелководинный | | | | | | | | | | | | | | | | | | | | | | | | | | |
| Песчано-грядовый средневысотных террас | | | | | | | | | | | | | | | | | | | | | | | | | | |
| Межгрядово-низинный средневысотных террас | | | | | | | | | | | | | | | | | | | | | | | | | | |
| Межаласный | | | | | | | | | | | | | | | | | | | | | | | | | | |
| Аласный | | | | | | | | | | | | | | | | | | | | | | | | | | |
| Древнетеррасовый песчано-галечниковый | | | | | | | | | | | | | | | | | | | | | | | | | | |
| Западный | | | | | | | | | | | | | | | | | | | | | | | | | | |
| Моренный | | | | | | | | | | | | | | | | | | | | | | | | | | |
| Плакорный | | | | | | | | | | | | | | | | | | | | | | | | | | |
| Приводораздельный слабодренированный | | | | | | | | | | | | | | | | | | | | | | | | | | |
| Склоновый | | | | | | | | | | | | | | | | | | | | | | | | | | |
| Горно- привершинный | | | | | | | | | | | | | | | | | | | | | | | | | | |
| Плоскогорно–привершинный | | | | | | | | | | | | | | | | | | | | | | | | | | |
| Плоскогорный слабодренированный | | | | | | | | | | | | | | | | | | | | | | | | | | |
| Горно-склоновый | | | | | | | | | | | | | | | | | | | | | | | | | | |
| Предгорный зандровый | | | | | | | | | | | | | | | | | | | | | | | | | | |
| Предгорный моренный | | | | | | | | | | | | | | | | | | | | | | | | | | |
| Горно-долинный террасовый | | | | | | | | | | | | | | | | | | | | | | | | | | |
| Ледниково-долинный | | | | | | | | | | | | | | | | | | | | | | | | | | |
| Горно-долинный | | | | | | | | | | | | | | | | | | | | | | | | | | |